АГЕНЦИЯ ПО ГЕОДЕЗИЯ,
КАРТОГРАФИЯ И КАДАСТЪР

София 1618, кв.Павлово, ул.Мусала №1
тел..02/955 45 40, факс: 02/955 53 33
ACAD@CADASTRE.BG • WWW.CADASTRE.BG

СКИЦА НА ПОЗЕМЛЕН ИМОТ

№15-125233-24.01.2025 г.

Поземлен имот с идентификатор **66425.33.4**

По кадастралната карта и кадастралните регистри на гр. **Силистра**, общ. **Силистра**, обл. **Силистра**, одобрени със **Заповед №РД-18-66/02.06.2008 г. на ИЗПЪЛНИТЕЛЕН ДИРЕКТОР НА АГКК**

Последно изменение на кадастралната карта и кадастралните регистри, засягащо поземления имот: **няма извършено изменение на КККР със заповед**

Адрес на поземления имот: **няма данни**

Местност: **"АЙДЕМИРСКО ШОСЕ"**

Площ: **178078 кв.м**

Трайно предназначение на територията: **Земеделска**

Начин на трайно ползване: **Нива**

Категория на земята при неполивни условия: **3**

Предишен идентификатор: **няма**

Номер от предходен план: **001004**

Кадастрална координатна система 2005

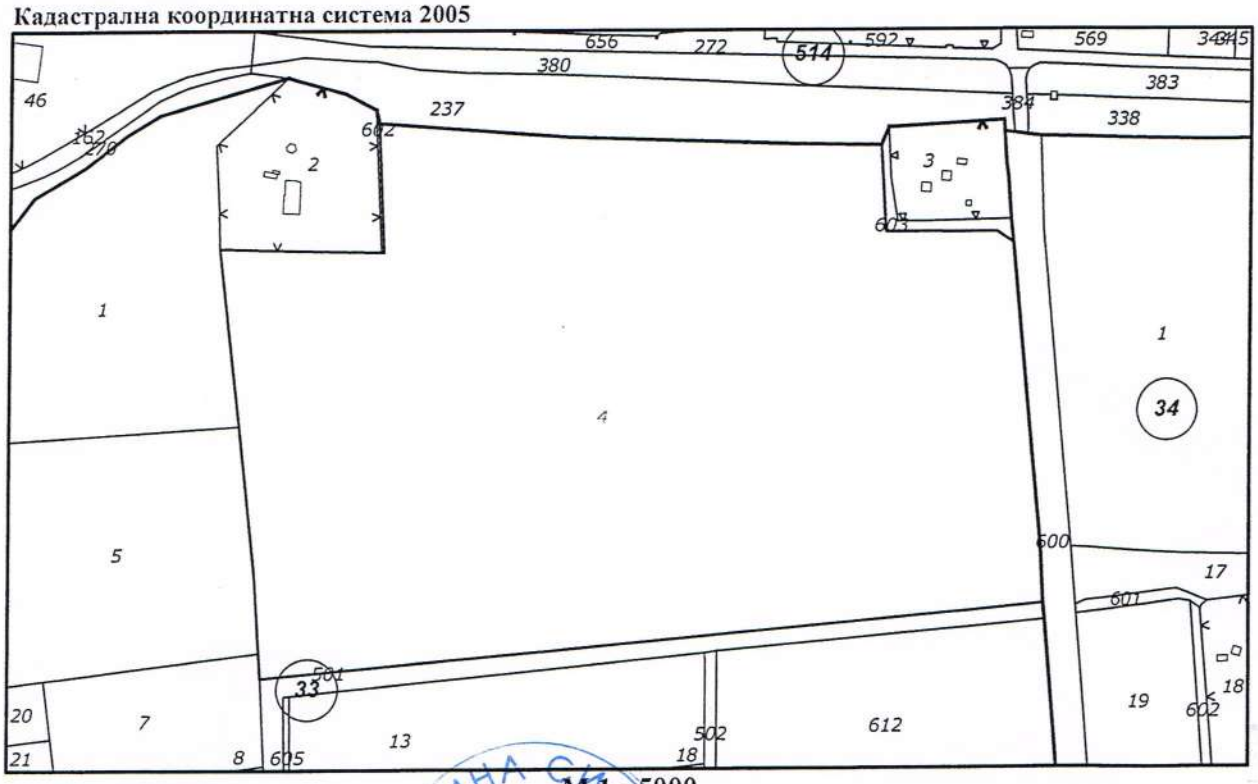

М 1 : 5000

Съседи: **66425.33.1, 66425.33.2, 66425.33.5, 66425.33.7, 66425.33.501, 66425.33.602, 66425.33.603, 66425.34.600, 66425.514.237**

Скица **№15-125233-24.01.2025 г.**,
издадена въз основа на
Заявление **№01-62458-24.01.2025 г.**
Код за достъп: **7c22f8e85f6e**

ОБЩИНА СИЛИСТРА
КМЕТ
Вярно с електронния образ

АГЕНЦИЯ ПО ГЕОДЕЗИЯ,
КАРТОГРАФИЯ И КАДАСТЪР

София 1618, кв.Павлово, ул.Мусала №1
тел. 02/955 45 40, факс: 02/955 53 33
ACAD@CADASTRE.BG • WWW.CADASTRE.BG

Собственици по данни от КРНИ:
000559000, ПРОФЕСИОНАЛНА ЗЕМЕДЕЛСКА ГИМНАЗИЯ "ДОБРУДЖА"
площ 177941 кв. м от правото на собственост
Решение на ПК по чл.17, ал.1 от ЗСПЗЗ (чл.27 от ППЗСПЗЗ) за възстановяване на правото на собственост с план за земеразделяне № 67 от 22.11.1994г., издаден от ОС "ЗГ" ГР.СИЛИСТРА

Носители на вещни и други права по данни от КРНИ:
Няма данни

Имотът попада в следните зони на ограничение: **няма данни**

ОБЩИНА СИЛИСТРА КМЕТ

Скица **№15-125233-24.01.2025 г.**,
издадена въз основа на
Заявление **№01-62458-24.01.2025 г.**
Код за достъп: **7c22f8e85f6e**

CN=eng. Milen Dimiev
C=BG
O=Geodesy Cartography and Cadastre Agency
E=acad@cadastre.bg
24.01.2025 13:56:50

АГЕНЦИЯ ПО ГЕОДЕЗИЯ,
КАРТОГРАФИЯ И КАДАСТЪР

София 1618, кв.Павлово, ул.Мусала №1
тел.:02/955 45 40, факс: 02/955 53 33
ACAD@CADASTRE.BG • WWW.CADASTRE.BG

СКИЦА НА ПОЗЕМЛЕН ИМОТ

№15-125232-24.01.2025 г.

Поземлен имот с идентификатор **66425.34.1**

По кадастралната карта и кадастралните регистри на гр. **Силистра**, общ. **Силистра**, обл. **Силистра**, одобрени със **Заповед №РД-18-66/02.06.2008 г. на ИЗПЪЛНИТЕЛЕН ДИРЕКТОР НА АГКК**

Последно изменение на кадастралната карта и кадастралните регистри, засягащо поземления имот: **няма извършено изменение на КККР със заповед**

Адрес на поземления имот: **няма данни**

Местност: **"АЙДЕМИРСКО ШОСЕ"**

Площ: **126081 кв.м**

Трайно предназначение на територията: **Земеделска**

Начин на трайно ползване: **Нива**

Категория на земята при неполивни условия: **3**

Предишен идентификатор: **няма**

Номер от предходен план: **001008**

Кадастрална координатна система 2005

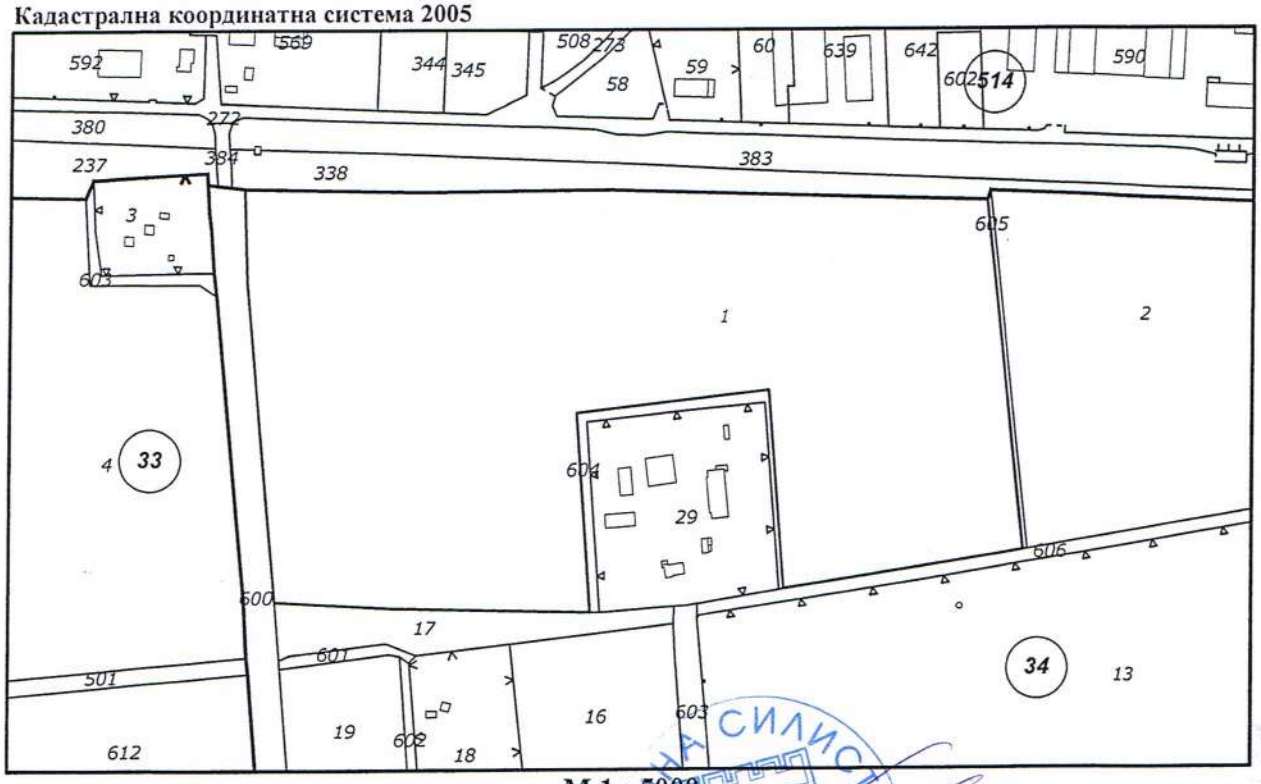

М 1 : 5000

Съседи: **66425.34.17, 66425.34.600, 66425.34.604, 66425.34.605, 66425.34.606, 66425.514.338**

Скица **№15-125232-24.01.2025 г.**,
издадена въз основа на
Заявление **№01-62458-24.01.2025 г.**
Код за достъп: **9b297c8f33d3**

АГЕНЦИЯ ПО ГЕОДЕЗИЯ,
КАРТОГРАФИЯ И КАДАСТЪР

София 1618, кв.Павлово, ул.Мусала №1
тел. 02/955 45 40, факс: 02/955 53 33
ACAD@CADASTRE.BG • WWW.CADASTRE.BG

Собственици по данни от КРНИ:

000559000, ПРОФЕСИОНАЛНА ЗЕМЕДЕЛСКА ГИМНАЗИЯ "ДОБРУДЖА"

площ 126029 кв. м от правото на собственост

Решение на ПК по чл.17, ал.1 от ЗСПЗЗ (чл.27 от ППЗСПЗЗ) за възстановяване на правото на собственост с план за земеразделяне № 67 от 22.11.1994г., издаден от ОС "ЗГ" ГР.СИЛИСТРА

Носители на вещни и други права по данни от КРНИ:

Няма данни

Имотът попада в следните зони на ограничение: **няма данни**

Скица **№15-125232-24.01.2025 г.**,
издадена въз основа на
Заявление **№01-62458-24.01.2025 г.**
Код за достъп: **9b297c8f33d3**

ОБЩИНА СИЛИСТРА
Вид с електронния об
КМЕТ

CN=eng. Milen Dimiev
C=BG
O=Geodesy Cartography and Cadastre Agency
E=acad@cadastre.bg
24.01.2025 13:56:46

АГЕНЦИЯ ПО ГЕОДЕЗИЯ,
КАРТОГРАФИЯ И КАДАСТЪР

София 1618, кв.Павлово, ул.Мусала №1
тел. 02/955 45 40, факс: 02/955 53 33
ACAD@CADASTRE.BG • WWW.CADASTRE.BG

СКИЦА НА ПОЗЕМЛЕН ИМОТ

№15-125234-24.01.2025 г.

Поземлен имот с идентификатор **66425.34.16**

По кадастралната карта и кадастралните регистри на гр. **Силистра**, общ. **Силистра**, обл. **Силистра**, одобрени със **Заповед №РД-18-66/02.06.2008 г. на ИЗПЪЛНИТЕЛЕН ДИРЕКТОР НА АГКК**

Последно изменение на кадастралната карта и кадастралните регистри, засягащо поземления имот: **няма извършено изменение на КККР със заповед**

Адрес на поземления имот: **няма данни**

Местност: **"АЙДЕМИРСКО ШОСЕ"**

Площ: **46943 кв.м**

Трайно предназначение на територията: **Земеделска**

Начин на трайно ползване: **Нива**

Категория на земята при неполивни условия: **3**

Предишен идентификатор: **няма**

Номер от предходен план: **001010**

ОБЩИНА СИЛИСТРА
КМЕТ
Вярно с електронния образ

Скица **№15-125234-24.01.2025 г.**,
издадена въз основа на
Заявление **№01-62458-24.01.2025 г.**
Код за достъп: **ae2acaeb81b9**

АГЕНЦИЯ ПО ГЕОДЕЗИЯ, КАРТОГРАФИЯ И КАДАСТЪР

София 1618, кв.Павлово, ул.Мусала №1
тел. 02/955 45 40, факс: 02/955 53 33
ACAD@CADASTRE.BG • WWW.CADASTRE.BG

Кадастрална координатна система 2005

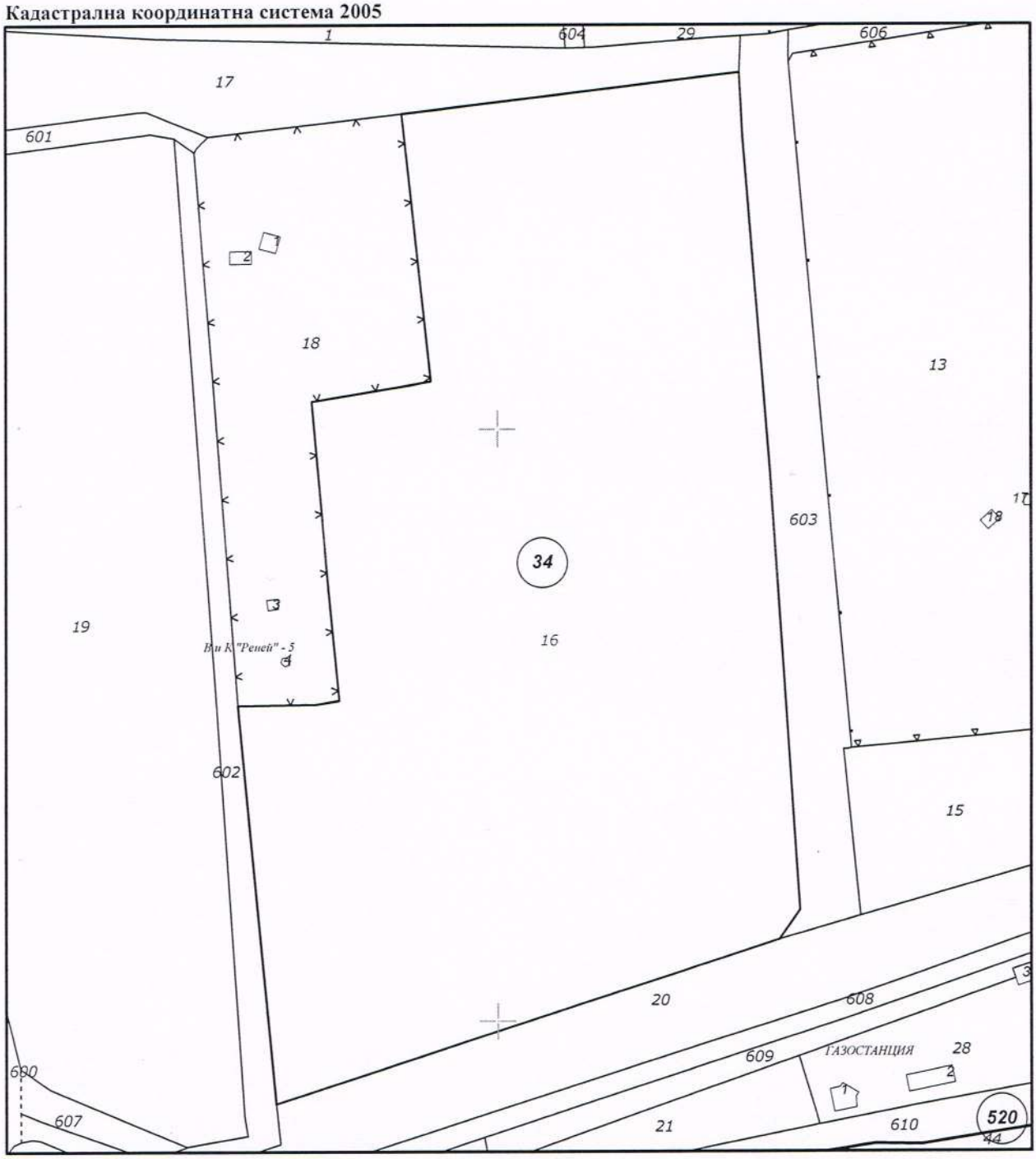

М 1 : 2000

Съседи: **66425.34.17, 66425.34.18, 66425.34.20, 66425.34.602, 66425.34.603**

Собственици по данни от КРНИ:

000559000, ПРОФЕСИОНАЛНА ЗЕМЕДЕЛСКА ГИМНАЗИЯ "ДОБРУДЖА"

площ 46942 кв. м от правото на собственост

Решение на ПК по чл.17, ал.1 от ЗСПЗЗ (чл.27 от ППЗСПЗЗ) за възстановяване на правото на

Скица №15-125234-24.01.2025 г.,
издадена въз основа на
Заявление №01-62458-24.01.2025 г.
Код за достъп: ae2acaeb81b9

ВЕРНО С ОРИГИНАЛА
Електронния образ

София 1618, кв.Павлово, ул.Мусала №1
тел.: 02/955 45 40, факс: 02/955 53 33
ACAD@CADASTRE.BG • WWW.CADASTRE.BG

собственост с план за земеразделяне № 67 от 22.11.1994г., издаден от ОС "ЗГ" ГР.СИЛИСТРА

Носители на вещни и други права по данни от КРНИ:
Няма данни

Имотът попада в следните зони на ограничение: **няма данни**

ОБЩИНА СИЛИСТРА
Съответства с електронния образ

Скица **№15-125234-24.01.2025 г.**,
издадена въз основа на
Заявление **№01-62458-24.01.2025 г.**
Код за достъп: **ae2acaeb81b9**

CN=eng. Milen Dimiev
C=BG
O=Geodesy Cartography and Cadastre Agency
E=acad@cadastre.bg
24.01.2025 13:56:54

АГЕНЦИЯ ПО ГЕОДЕЗИЯ,
КАРТОГРАФИЯ И КАДАСТЪР

София 1618, кв.Павлово, ул.Мусала №1
тел.:02/955 45 40, факс: 02/955 53 33
ACAD@CADASTRE.BG • WWW.CADASTRE.BG

СКИЦА НА ПОЗЕМЛЕН ИМОТ

№15-125236-24.01.2025 г.

Поземлен имот с идентификатор **66425.34.19**

По кадастралната карта и кадастралните регистри на гр. **Силистра**, общ. **Силистра**, обл. **Силистра**, одобрени със **Заповед №РД-18-66/02.06.2008 г. на ИЗПЪЛНИТЕЛЕН ДИРЕКТОР НА АГКК**

Последно изменение на кадастралната карта и кадастралните регистри, засягащо поземления имот: **няма извършено изменение на КККР със заповед**

Адрес на поземления имот: **няма данни**

Местност: **"АЙДЕМИРСКО ШОСЕ"**

Площ: **26800 кв.м**

Трайно предназначение на територията: **Земеделска**

Начин на трайно ползване: **Нива**

Категория на земята при неполивни условия: **3**

Предишен идентификатор: **няма**

Номер от предходен план: **001009**

ОБЩИНА СИЛИСТРА
КМЕТ

Скица **№15-125236-24.01.2025 г.**,
издадена въз основа на
Заявление **№01-62458-24.01.2025 г.**
Код за достъп: **0c60dcab9c99**

АГЕНЦИЯ ПО ГЕОДЕЗИЯ,
КАРТОГРАФИЯ И КАДАСТЪР

София 1618, кв.Павлово, ул.Мусала №1
тел. 02/955 45 40, факс: 02/955 53 33
ACAD@CADASTRE.BG • WWW.CADASTRE.BG

Кадастрална координатна система 2005

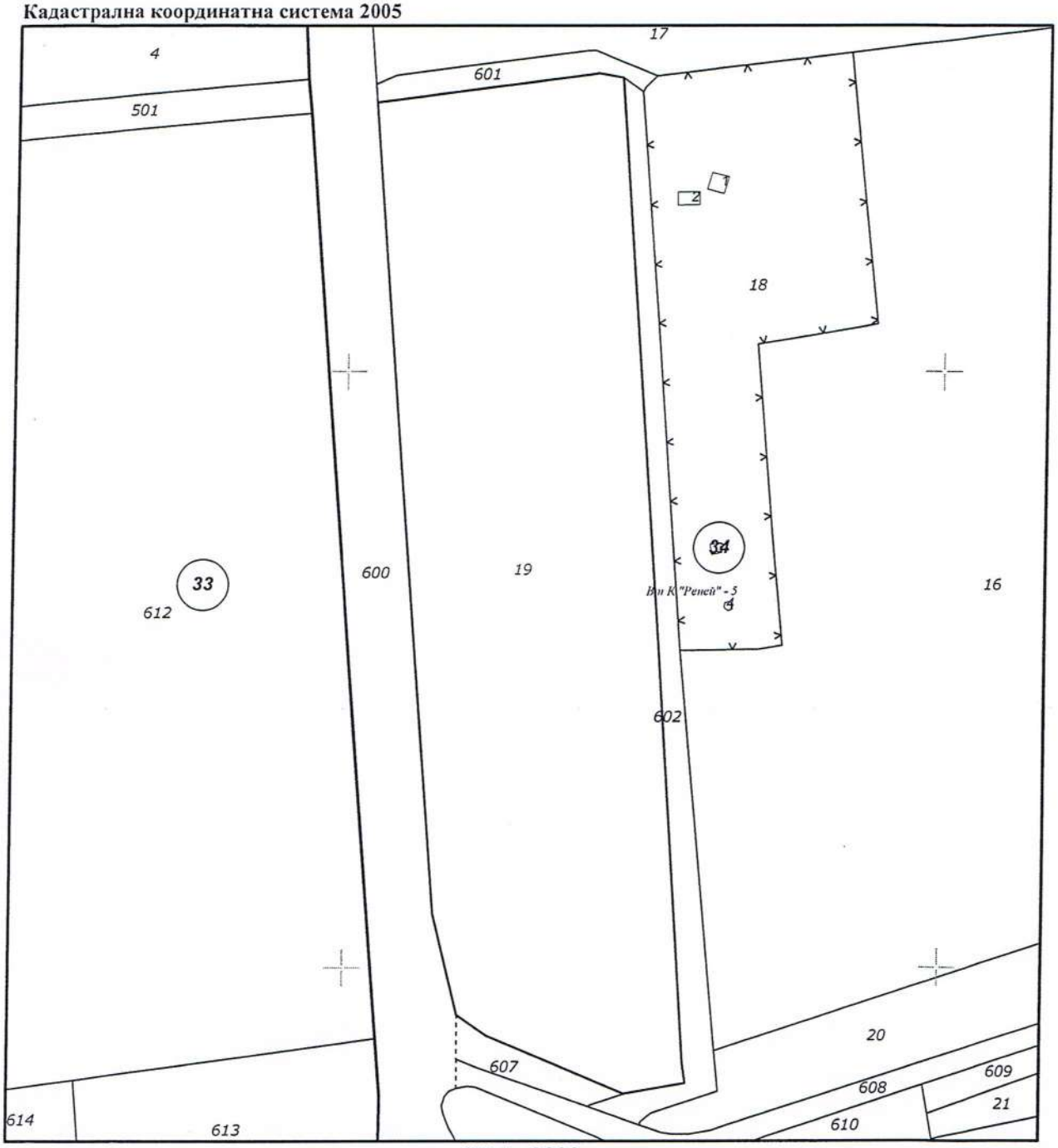

М 1 : 2000

Съседи: **66425.34.602, 66425.34.601, 66425.34.600, 66425.34.607**

Собственици по данни от КРНИ:

000559000, ПРОФЕСИОНАЛНА ЗЕМЕДЕЛСКА ГИМНАЗИЯ "ДОБРУДЖА"

площ 26787 кв. м от правото на собственост

Решение на ПК по чл.17, ал.1 от ЗСПЗЗ (чл.27 от ППЗСПЗЗ) за възстановяване на правото на

Скица **№15-125236-24.01.2025 г.**,
издадена въз основа на
Заявление **№01-62458-24.01.2025 г.**
Код за достъп: **0c60dcab9c99**

Служебен електронен образ

АГЕНЦИЯ ПО ГЕОДЕЗИЯ, КАРТОГРАФИЯ И КАДАСТЪР

София 1618, кв.Павлово, ул.Мусала №1
тел..02/955 45 40, факс: 02/955 53 33
ACAD@CADASTRE.BG • WWW.CADASTRE.BG

собственост с план за земеразделяне № 67 от 22.11.1994г., издаден от ОС "ЗГ" ГР.СИЛИСТРА

Носители на вещни и други права по данни от КРНИ:
Няма данни

Имотът попада в следните зони на ограничение: **няма данни**

ОБЩИНА СИЛИСТРА
Вярно с електронния образ
КМЕТ

Скица **№15-125236-24.01.2025 г.**,
издадена въз основа на
Заявление **№01-62458-24.01.2025 г.**
Код за достъп: **0c60dcab9c99**

CN=eng. Milen Dimiev
C=BG
O=Geodesy Cartography and Cadastre Agency
E=acad@cadastre.bg
24.01.2025 13:56:56